No.144

大分県森林計画図

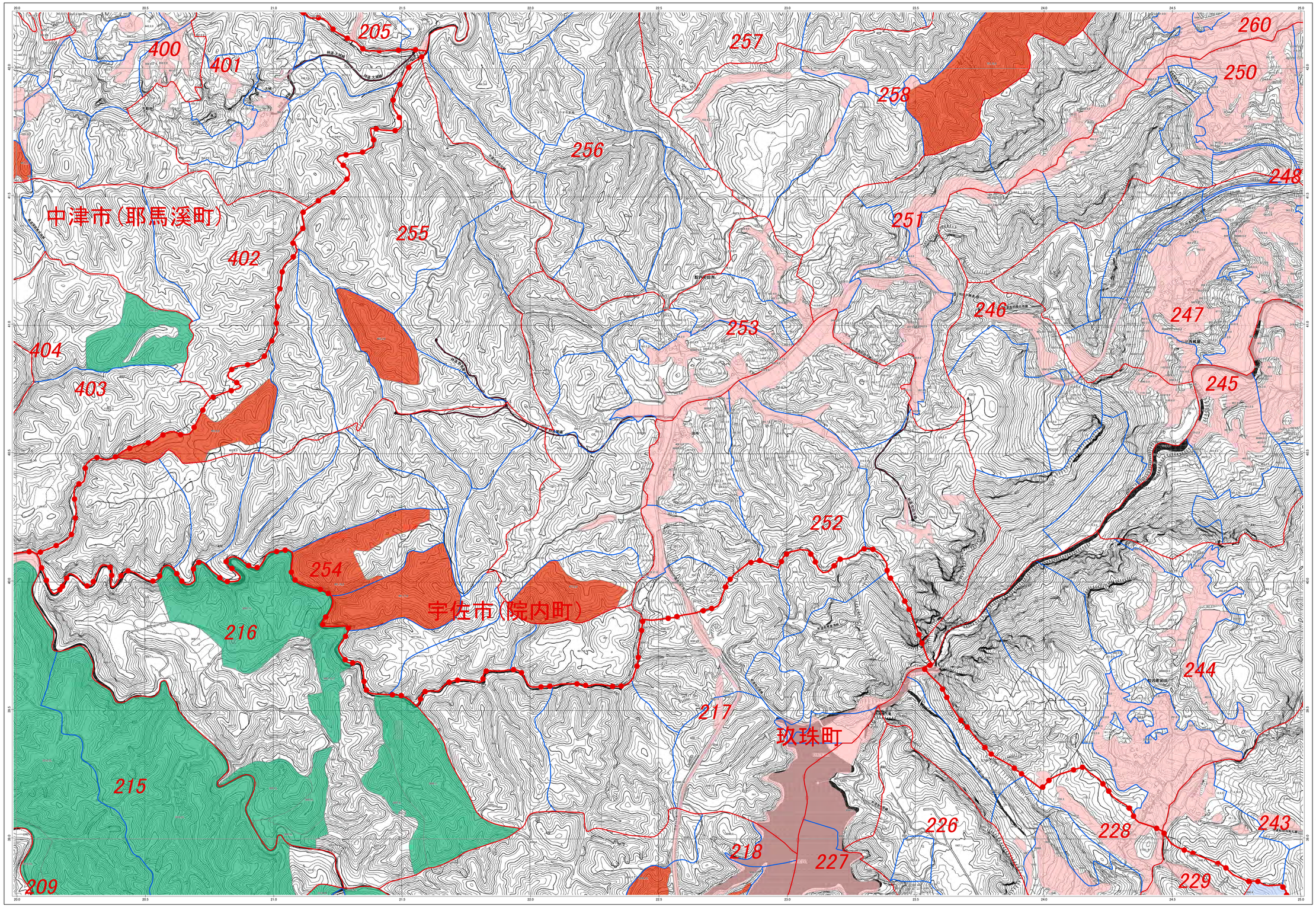

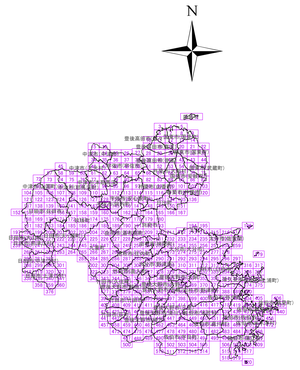

大分県行政図

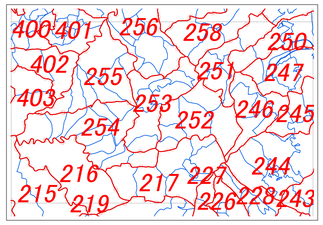

林班インデックス図

凡例

- 県営林
- 県民有林
- 森林整備センター
- 林班界
- 準林班界
- 民有林
- 国有林
- 官公造林
- 森林外
- 林道
- 市町村界
- 図郭

民有林内の番号表記

地番＿支番＿カナ番
例）1000_0_0 →1000
1000_2_7 →1000-27

※管理上「記載なし」も0として表記。
カナ番：同地番内を区分けしたもの。

学校 寺院 神社 警察署 病院 駐在所 高塔 灯台 郵便局 消防署 税務署 官公署 裁判所 保健所 図書館 博物館 発電所等 役場・役場支所 森林管理署 記念碑 路傍祠 電波塔 三角点 水準点 電子基準点 道路 鉄道 林道 林道（計画路線） 作業道 歩道等 治山施設 砂防施設等 都道府県界線 市町村界 旧市町村界 国有林境

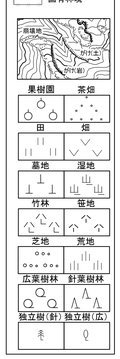

この図面は、森林法第5条に基づく地域森林計画樹立のための森林資源調査用のものであり、
地番及び地番界を限定するものではない。

1:5,000

0 125 250 500 750 1,000 メートル

大分県

No.144